



MIASTO  
ŚWIDNICA



# SCHEMAT POŁĄCZEŃ ŚWIDNICKIEJ KOMUNIKACJI MIEJSKIEJ



ŚWIDNICA 2024

# LINIA NR 1

podkład mapowy: openstreetmap.org

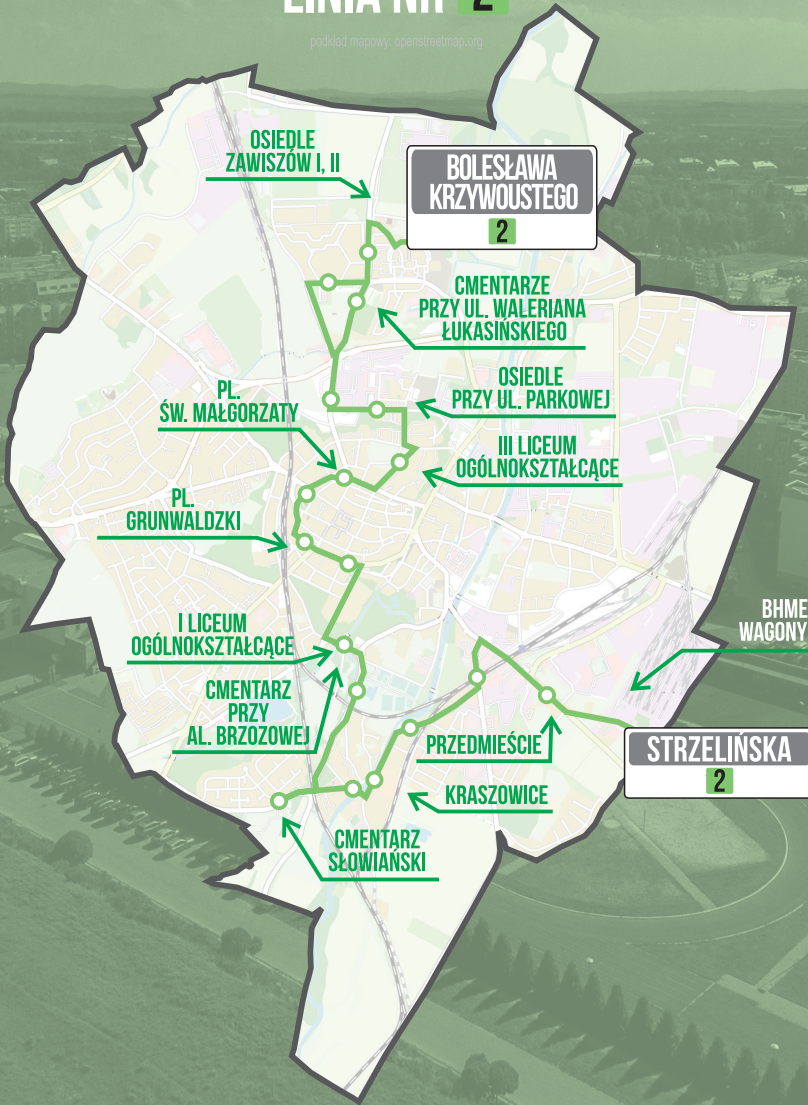


STRZEBIŃSKA > WESTERPLATTE > TOWAROWA > MIKOŁAJA KOPERNIKA > JODŁOWA > WESTERPLATTE > ŚLĄSKA > PIONIERÓW ZIEMI ŚWIDNICKIEJ > SPRZYMIERZEŃCÓW > AL. NIEPODLEGŁOŚCI > PL. GRUNWALDZKI > MUZEALNA [Z POWROTEM: STEFANA ŻEROMSKIEGO] > KOMUNARDÓW > OFIAR OŚWIĘCIMSKICH > [Z POWROTEM: LUDWIKA ZAMENHOFA > GEN. WŁADYSŁAWA SIKORSKIEGO] > JANA RIEDLA > KARD. STEFANA WYSZYŃSKIEGO > IGNACEGO PRAĐZYŃSKIEGO > EMILII PLATER > SŁOTWINA > KOMORÓW



# LINIA NR 2

podkład mapowy: openstreetmap.org

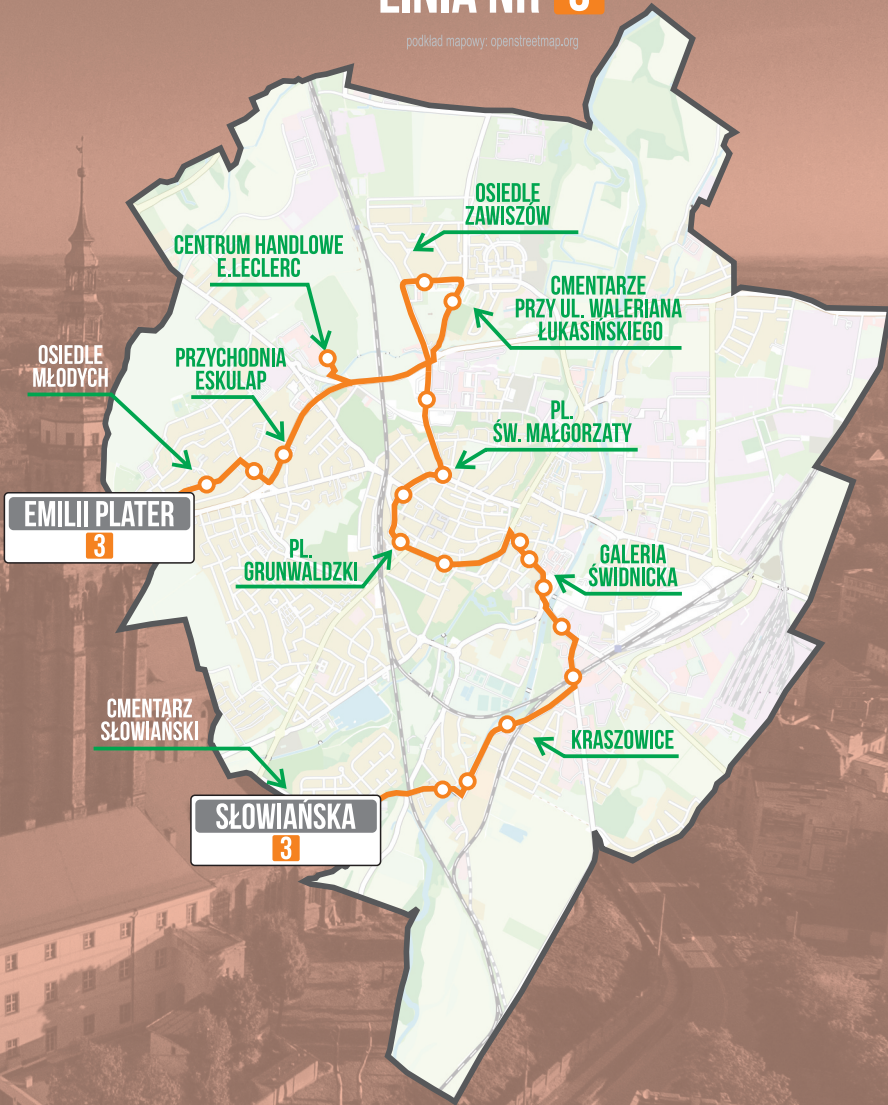


STRZELIŃSKA > WESTERPLATTE > BYSTRZYCKA > KRASZOWICKA > PRZYJAŃNI > SŁOWIAŃSKA > ŚLĄSKA > PIONIERÓW ZIEMI ŚWIDNICKEJ > SPRZYMIERZEŃCÓW > AL. NIEPODLEGŁOŚCI > PL. GRUNWALDZKI > MUZEALNA > PL. ŚW. MAŁGORZATY > 1 MAJA > KOŚCIELNA > SAPERÓW > PARKOWA > GDYŃSKA > ŁUKASIŃSKIEGO (Z POWROTEM: KSIĘCIA HENRYKA POBOŻNEGO > KAZIMIERZA ODNOWICIELA) > KAZIMIERZA WIELKIEGO > BOLESŁAWA ŚMIAŁEGO > **BOLESŁAWA KRZYWOSTEGO**



# LINIA NR 3

podkład mapowy: openstreetmap.org

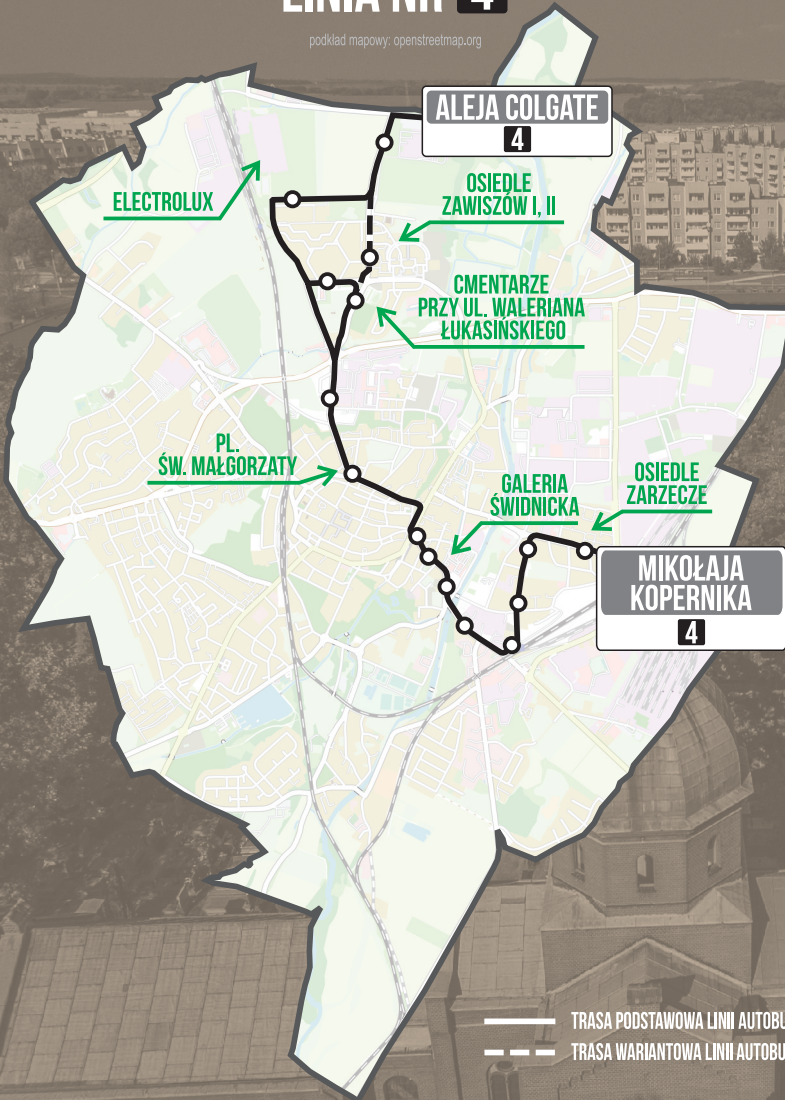


EMILII PLATER > KAROLA MARCINKOWSKIEGO > JANA RIEDLA > LUDWIKA ZAMENHOFA > STRZEGOMSKA (C.H. E.LECLERC) > ESPERANTYSTÓW > WALERIANA ŁUKASIŃSKIEGO > KSIĘCIA HENRYKA POBOŻNEGO > KAZIMIERZA ODNOWICIELA > WALERIANA ŁUKASIŃSKIEGO > PL. ŚW. MAŁGORZATY > MUZEALNA > PL. GRUNWALDZKI > AL. NIEPODLEGŁOŚCI > PL. MICHAŁA DRZYMAŁY > BYSTRZYCKA > KRASZOWICKA > PRZYJAŹNI > SŁOWIAŃSKA



# LINIA NR 4

podkład mapowy: openstreetmap.org

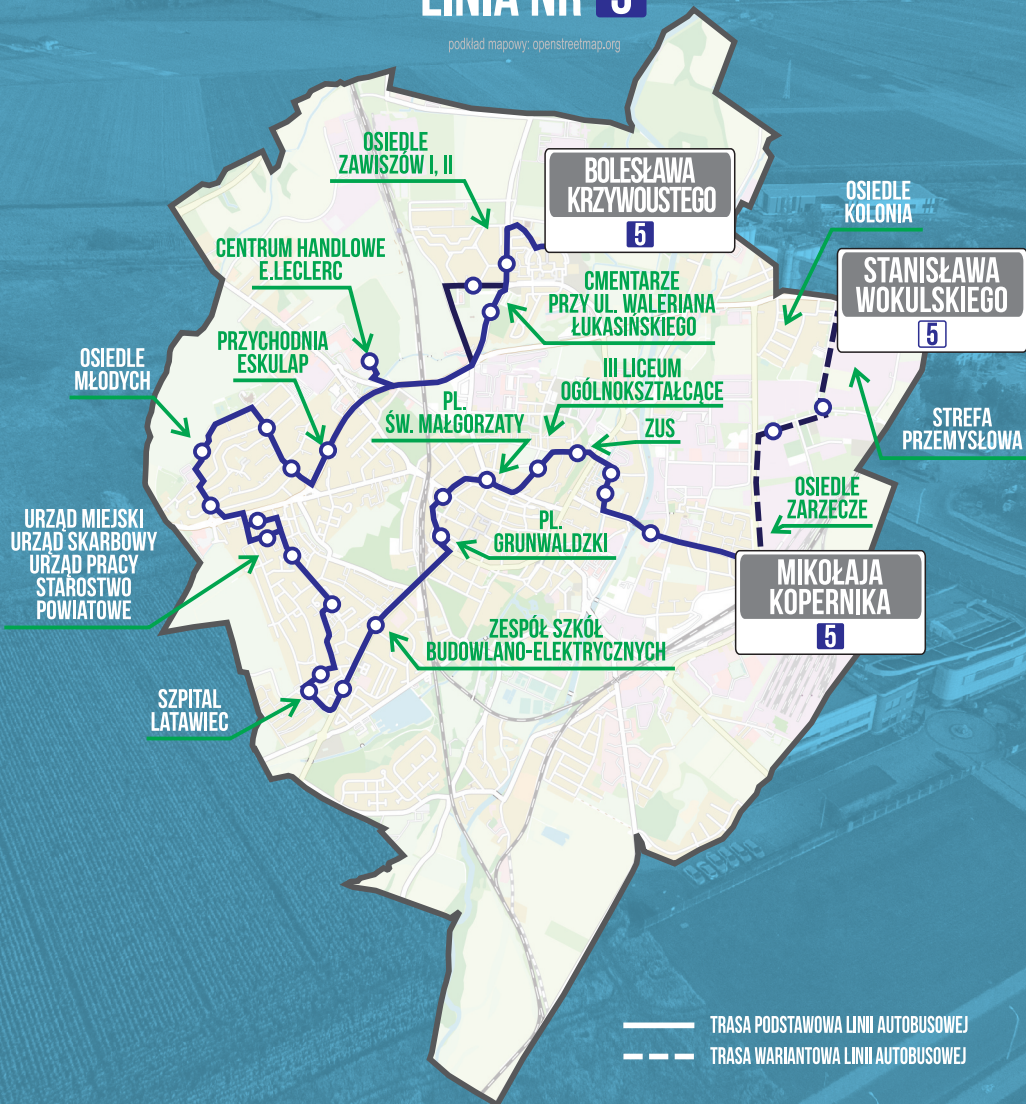


**MIKOŁAJA KOPERNIKA > JODŁOWA > WESTERPLATTE > WROCŁAWSKA > 1 MAJA > PL. ŚW. MAŁGORZATY > WALERIANA ŁUKASIŃSKIEGO > KSIĘCIA HENRYKA POBOŻNEGO > KAZIMIERZA ODNOWICIELA > GEN. WŁADYSŁAWA ANDERSA > KAZIMIERZA WIELKIEGO > ALEJA COLGATE**



# LINIA NR 5

podkład mapowy: openstreetmap.org

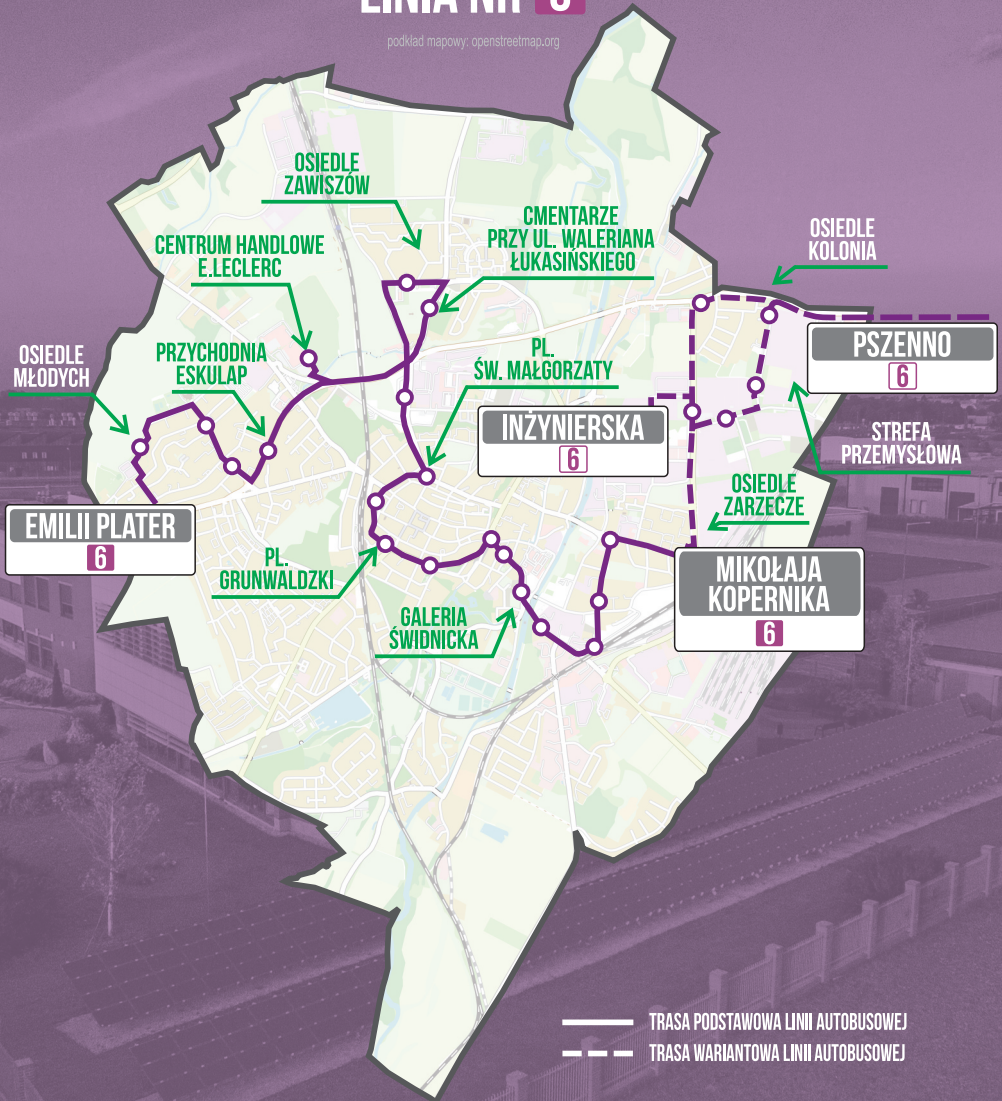


**BOLESŁAWA KRZYWOUSTEGO** > BOLESŁAWA ŚMIAŁEGO > KAZIMIERZA WIELKIEGO > KSIĘCIA HENRYKA POBOŻNEGO > KAZIMIERZA ODNOWICIELA > ESPERANTYSTÓW > STRZEGOMSKA (C.H. E.LEGLERC) > LUDWIKA ZAMENHOFA > JANA RIEDLA > KARD. STEFANA WYSZYŃSKIEGO > IGNACEGO PRĄDZYŃSKIEGO > EMILII PLATER > LUDWIKA ZAMENHOFA > MARII SKŁODOWSKIEJ-CURIE > GEN. TADEUSZA BORA KOMOROWSKIEGO > (Z POWROTEM: GEN. LEOPOLDA OKULICKIEGO) > GEN. AUGUSTA EMILA FIEDORFA > JAŁOWCOWA > JARZĘBINOWA > WRZOSOWA > LEŚNA > JANUSZA KORCZAKA > WAŁBRZYSKA > PL. GRUNWALDZKI > MUZEALNA > PL. ŚW. MAŁGORZATY > 1 MAJA > KOŚCIELNA > SAPERÓW > MIESZKA I > WODNA > **MIKOŁAJA KOPERNIKA** > PRZEMYSŁOWA > METALOWCÓW > **STANISŁAWA WOKULSKIEGO**



# LINIA NR 6

podkład mapowy: openstreetmap.org

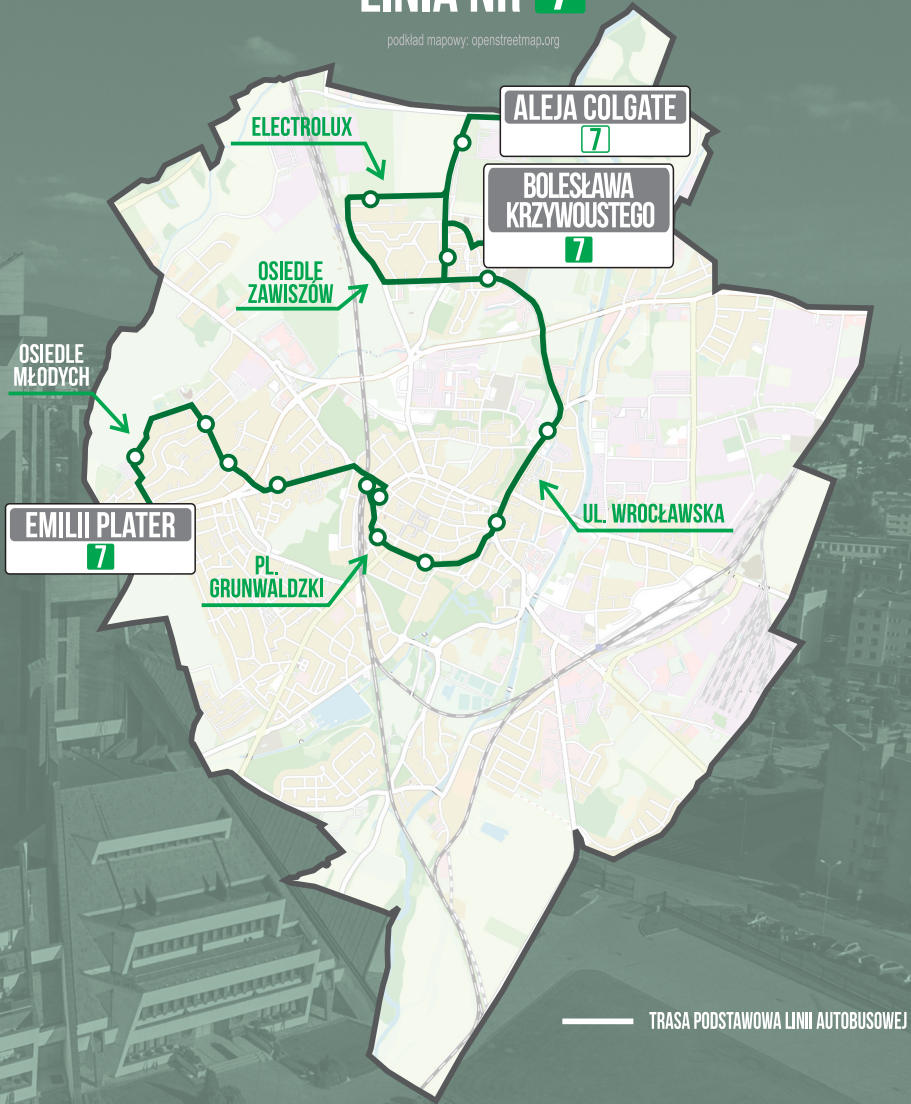


**EMILII PLATER** > IGNACEGO PRĄDZYŃSKIEGO > KARD. STEFANA WYSZYŃSKIEGO > JANA RIEDLA > LUDWIKA ZAMENHOFA > STRZEGOMSKA (C.H. E.LECLERC) > ESPERANTYSTÓW > WALERIANA ŁUKAŚIŃSKIEGO > KSIĘCIA HENRYKA POBOŻNEGO > KAZIMIERZA ODNOWICIELA > WALERIANA ŁUKAŚIŃSKIEGO > PL. ŚW. MAŁGORZATY > MUZEALNA > PL. GRUNWALDZKI > AL. NIEPODLEGŁOŚCI > PL. MICHAŁA DRZYMAŁY > WESTERPLATTE > JODŁOWA > **MIKOŁAJA KOPERNIKA** > PRZEMYSŁOWA > [WARIANTOWO: **INŻYNIERSKA**] > [WARIANTOWO: METALOWCÓW > **STANISŁAWA WOKULSKIEGO**] > SZARYCH SZEREGÓW > **PSZENNO**



# LINIA NR 7

podkład mapowy: openstreetmap.org



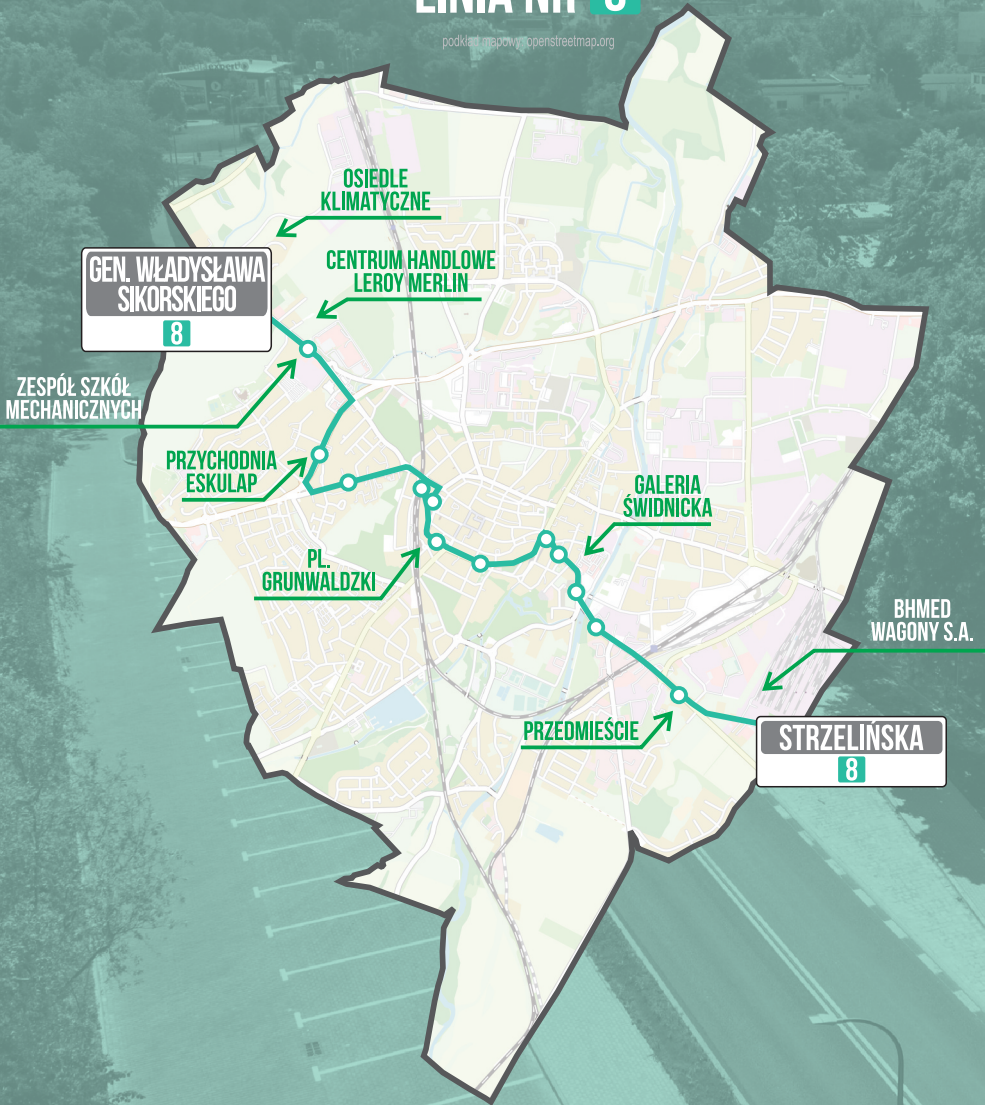
**EMILII PLATER** > IGNACEGO PRĄDZYŃSKIEGO > KARD. STEFANA WYSZYŃSKIEGO > JANA RIEDLA > OFIAR OŚWIĘCIMSKICH > KOMUNARDÓW > STEFANA ŻEROMSKIEGO > (Z POWROTEM: MUZEALNA) > PL. GRUNWALDZKI > AL. NIEPODLEGŁOŚCI > WROCŁAWSKA > ŁĄCZNA > BOGUSZA STĘCZYŃSKIEGO > KAZIMIERZA WIELKIEGO > BOLESŁAWA ŚMIAŁEGO > **BOLESŁAWA KRZYWOSTEGO** > (KURSY PRACOWNICZE: BOGUSZA STĘCZYŃSKIEGO > KSIĘCIA HENRYKA POBOŻNEGO > KAZIMIERZA ODNOWICIELA > GEN. WŁADYSŁAWA ANDERSA > KAZIMIERZA WIELKIEGO > **ALEJA COLGATE**)





# LINIA NR 8

podkład mapowy: openstreetmap.org

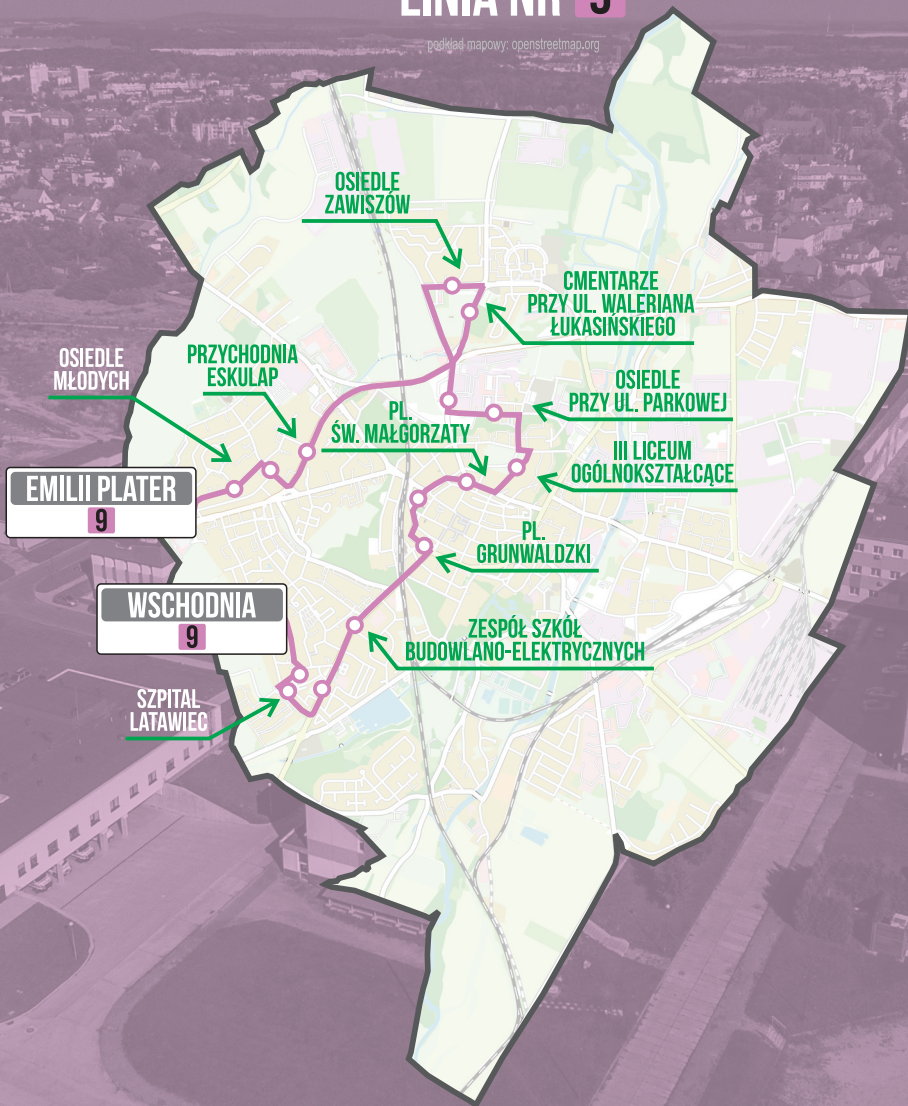


**STRZELIŃSKA** > WESTERPLATTE > AL. NIEPODLEGŁOŚCI > PL. GRUNWALDZKI > MUZEALNA  
(Z POWROTEM: STEFANA ŻEROMSKIEGO) > KOMUNARDÓW > OFIAR OŚWIĘCIMSKICH >  
LUDWIKA ZAMENHOFA > **GEN. WŁADYSŁAWA SIKORSKIEGO**



# LINIA NR 9

podkład mapowy: openstreetmap.org

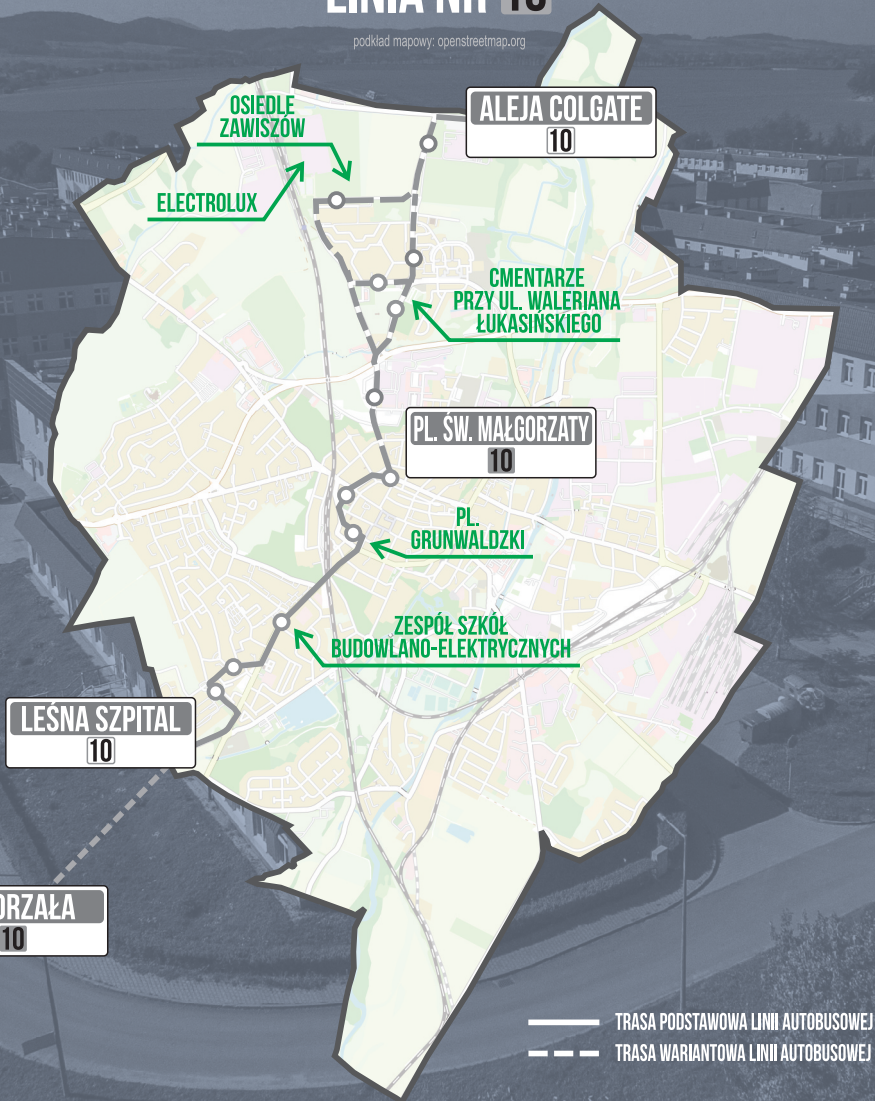


**EMILII PLATER** > KAROLA MARCINKOWSKIEGO > JANA RIEDLA > LUDWIKA ZAMENHOFA > ESPERANTYSTÓW > WALERIANA ŁUKASIŃSKIEGO > KSIĘCIA HENRYKA POBOŻNEGO > KAZIMIERZA ODNOWICIELA > WALERIANA ŁUKASIŃSKIEGO > GDYŃSKA > PARKOWA > SAPERÓW > KOŚCIELNA > 1 MAJA > PL. ŚW. MAŁGORZATY > MUZEALNA > PL. GRUNWALDZKI > WAŁBRZYSKA > JANUSZA KORCZAKA > LEŚNA > GŁÓWNA > **WSCHODNIA**



# LINIA NR 10

podkład mapowy: openstreetmap.org

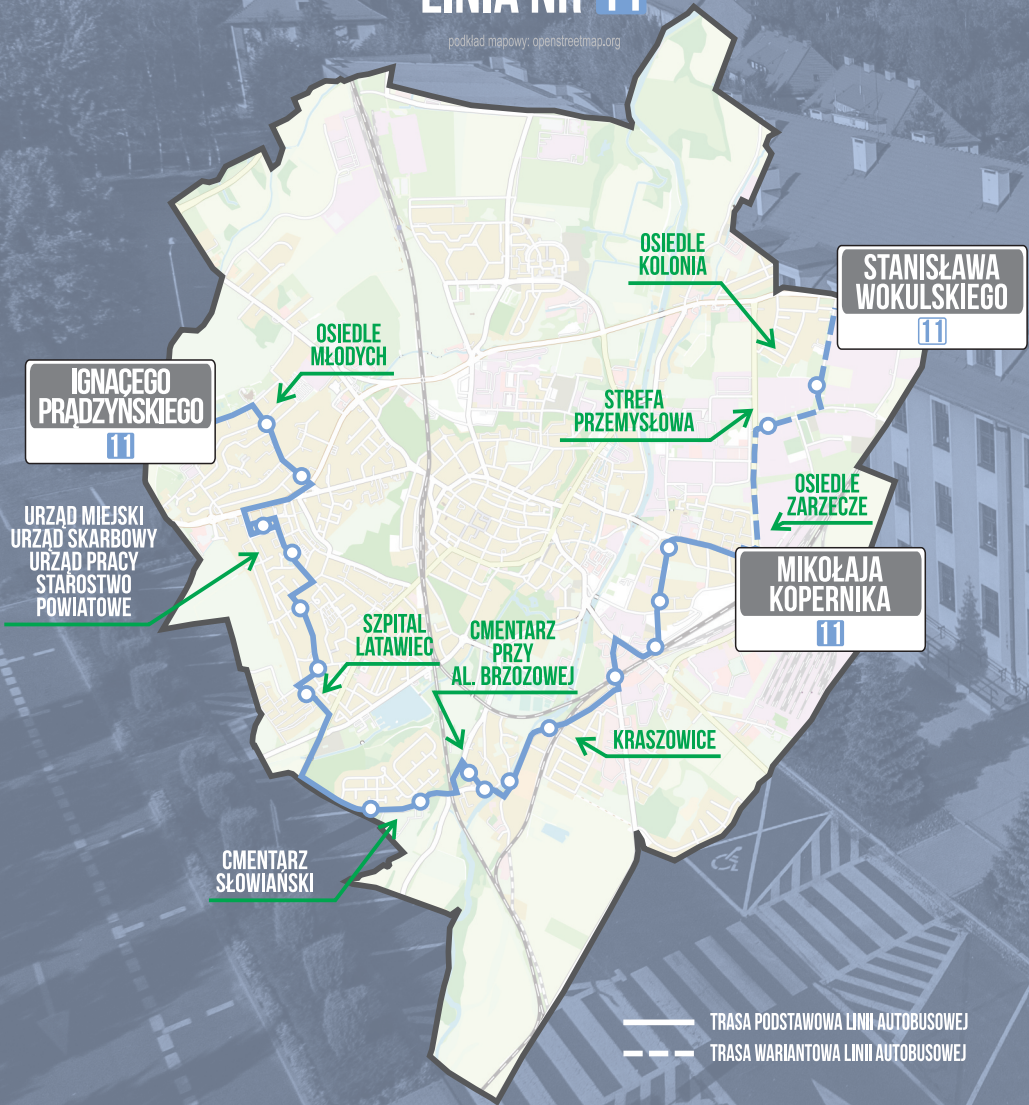


**ALEJA COLGATE** > KAZIMIERZA WIELKIEGO > GEN. WŁADYSŁAWA ANDERSA > KAZIMIERZA ODNOWICIELA > WALERIANA ŁUKASIŃSKIEGO > **PL. ŚW. MAŁGORZATY** > MUZEALNA > PL. GRUNWALDZKI > WĄLBZYSKA > LEŚNA > JANUSZA KORCZAKA > JANA KOCHANOWSKIEGO > WITOSZÓW DOLNY > WITOSZÓW GÓRNY > **POGORZAŁA** > **MODLISZÓW**



# LINIA NR 11

podkład mapowy: openstreetmap.org

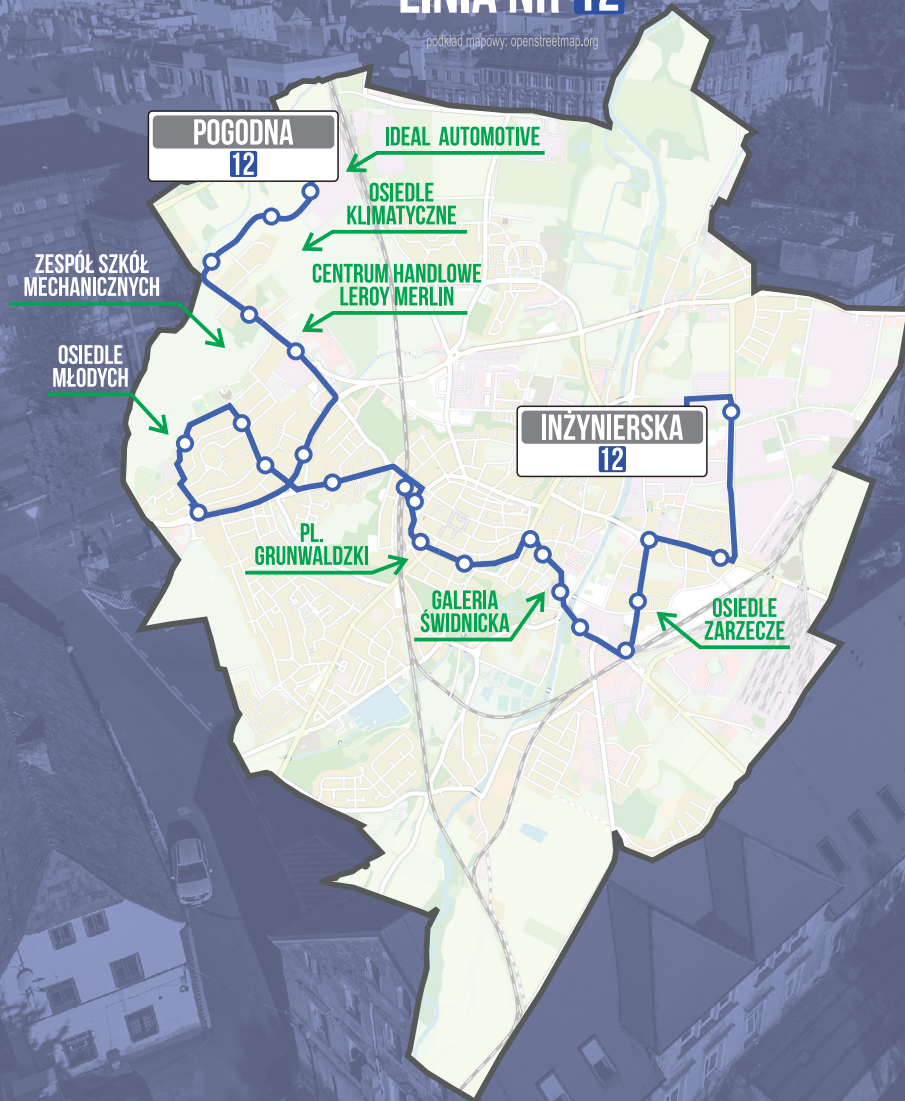


STANISŁAWA WOKULSKIEGO > METALOWCÓW > PRZEMYSŁOWA > MIKOŁAJA KOPERNIKA > JODŁOWA > WESTERPLATTE > BYSTRZYCKA > KRASZOWICKA > PRZYJAŹNI > ZIELONA > ŚLĄSKA > SŁOWIAŃSKA > WAŁBRZYSKA > LEŚNA > WSCHODNIA > GEN. AUGUSTA EMILA FIEDORFA > GEN. LEOPOLDA OKULICKIEGO | Z POWROTEM: GEN. TADEUSZA BORA KOMOROWSKIEGO | > LUDWIKA ZAMENHOFA > JANA RIEDLA > KARD. STEFANA WYSZYŃSKIEGO > IGNACEGO PRĄDZYŃSKIEGO



# LINIA NR 12

podkład mapowy: openstreetmap.org

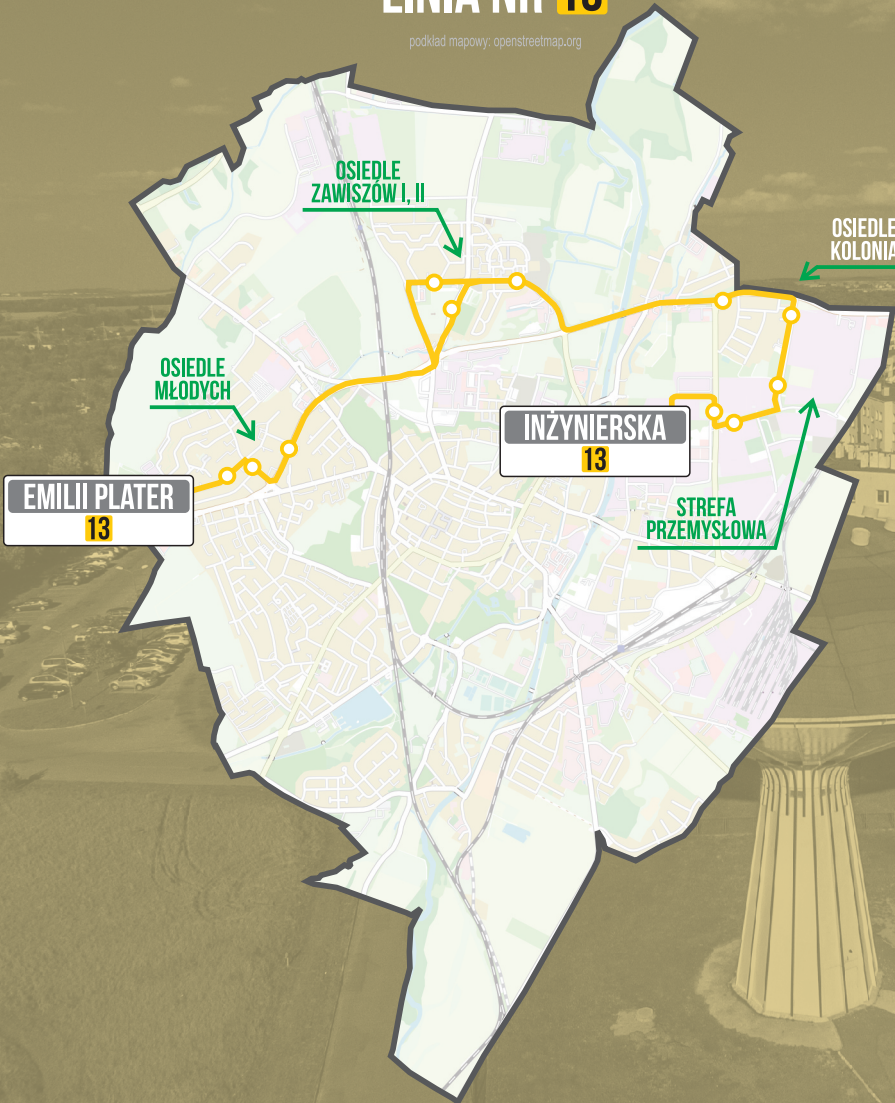


**INŻYNIERSKA** > PRZEMYSŁOWA > MIKOŁAJA KOPERNIKA > JODŁOWA > WESTERPLATTE > AL. NIEPODLEGŁOŚCI > PL. GRUNWALDZKI > MUZEALNA (Z POWROTEM: STEFANA ŻEROMSKIEGO) > KOMUNARDÓW > OFIAR OŚWIĘCIMSKICH > LUDWIKA ZAMENHOFA > EMILII PLATER > IGNACEGO PRĄDZYŃSKIEGO > KARD. STEFANA WYSZYŃSKIEGO > JANA RIEDLA > LUDWIKA ZAMENHOFA > GEN. WŁADYSŁAWA SIKORSKIEGO > **POGODNA**



# LINIA NR 13

podkład mapowy: openstreetmap.org

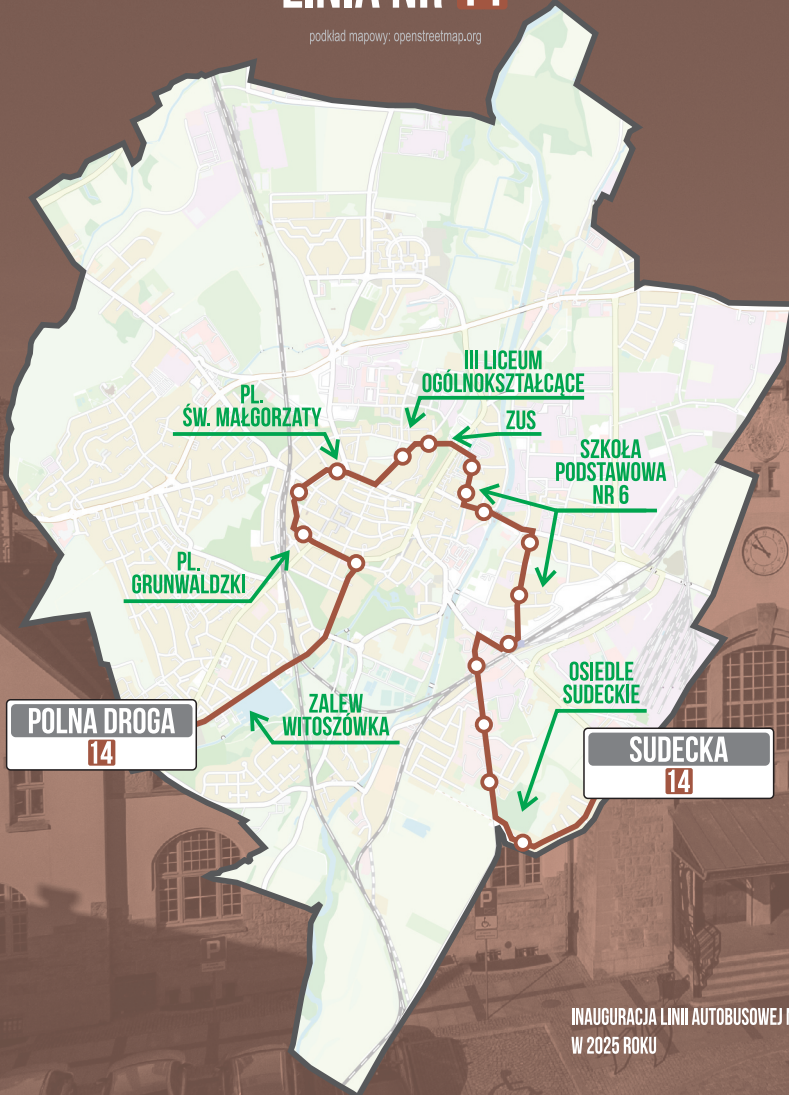


EMILII PLATER > KAROLA MARCINKOWSKIEGO > JANA RIEDLA > LUDWIKA ZAMENHOFA > ESPERANTYSTÓW > WALERIANA ŁUKAŚIŃSKIEGO > IZ POWROTEM: KSIĘCIA HENRYKA POBOŻNEGO > KAZIMIERZA ODNOWICIELA I > BOGUSZA STĘCZYŃSKIEGO > SZARYCH SZEREGÓW > STANISŁAWA WOKULSKIEGO > METALOWCÓW > PRZEMYSŁOWA > INŻYNIERSKA



# LINIA NR 14

podkład mapowy: openstreetmap.org



INAUGURACJA LINII AUTOBUSOWEJ NR 14  
W 2025 ROKU

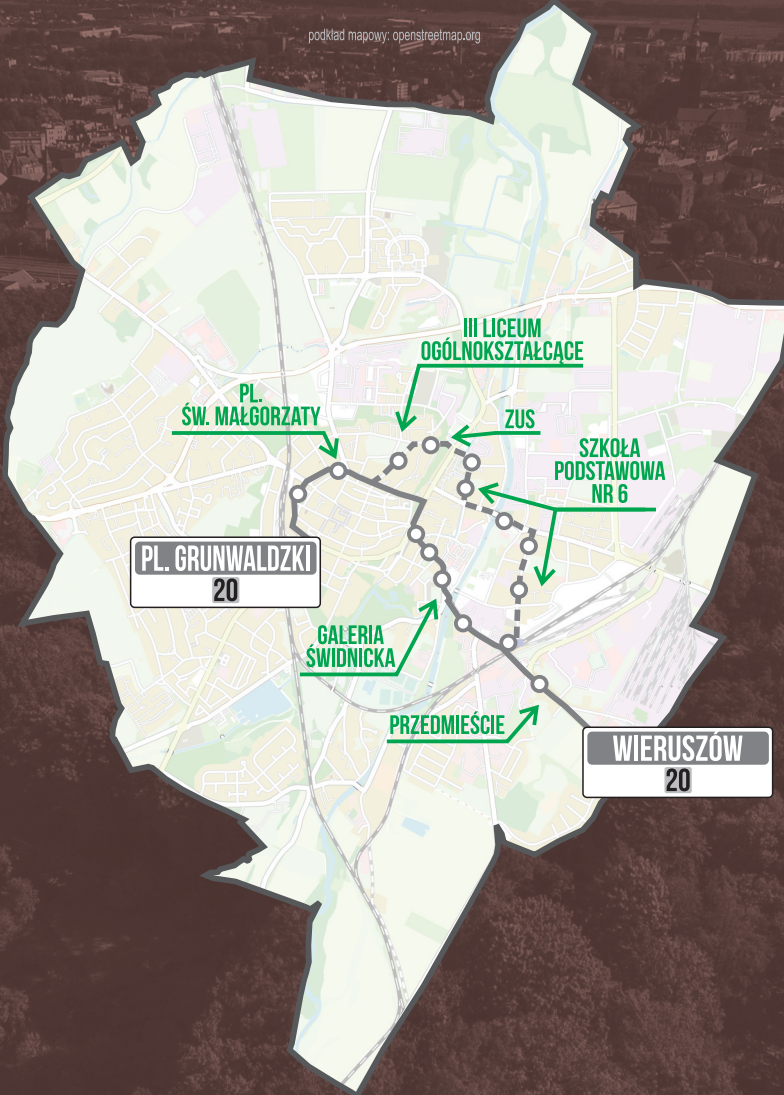


SUDECKA > BYSTRZYCKA > WESTERPLATTE > JODŁOWA > MIKOŁAJA KOPERNIKA > WODNA > MIESZKA I > SAPERÓW > KOŚCIELNA > 1 MAJA > PL. ŚW. MAŁGORZATY > MUZEALNA > PL. GRUNWALDZKI > AL. NIEPODLEGŁOŚCI > SPRZYMIERZEŃCÓW > POLNA DROGA



# LINIA NR 20

podkład mapowy: openstreetmap.org



**PL. GRUNWALDZKI > MUZEALNA > PL. ŚW. MAŁGORZATY > 1 MAJA > WROCŁAWSKA > PL. MICHAŁA DRZYMAŁY > WESTERPLATTE > BOLEŚCIN > [WARIANTOWO: KRZCZONÓW] > GRODZISZCZE > KRZYŻOWA > WIERUSZÓW**

**KURSY WARIANTOWE: PL. GRUNWALDZKI > MUZEALNA > PL. ŚW. MAŁGORZATY > 1 MAJA > KOŚCIELNA > SAPERÓW > MIESZKA I > WODNA > MIKOŁAJA KOPERNIKA > JODŁOWA > WESTERPLATTE > BOLEŚCIN > GRODZISZCZE > KRZYŻOWA > WIERUSZÓW**

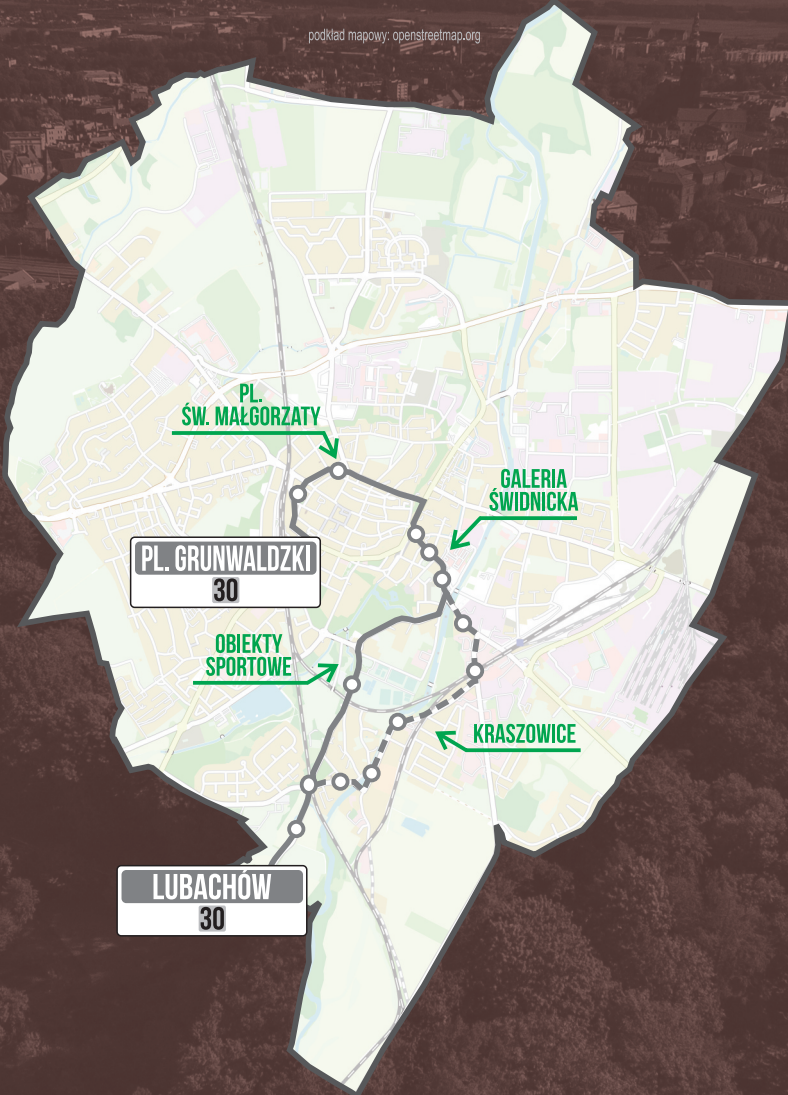


**MIASTO ŚWIDNICA | SCHEMAT KOMUNIKACJI MIEJSKIEJ**



# LINIA NR 30

podkład mapowy: openstreetmap.org



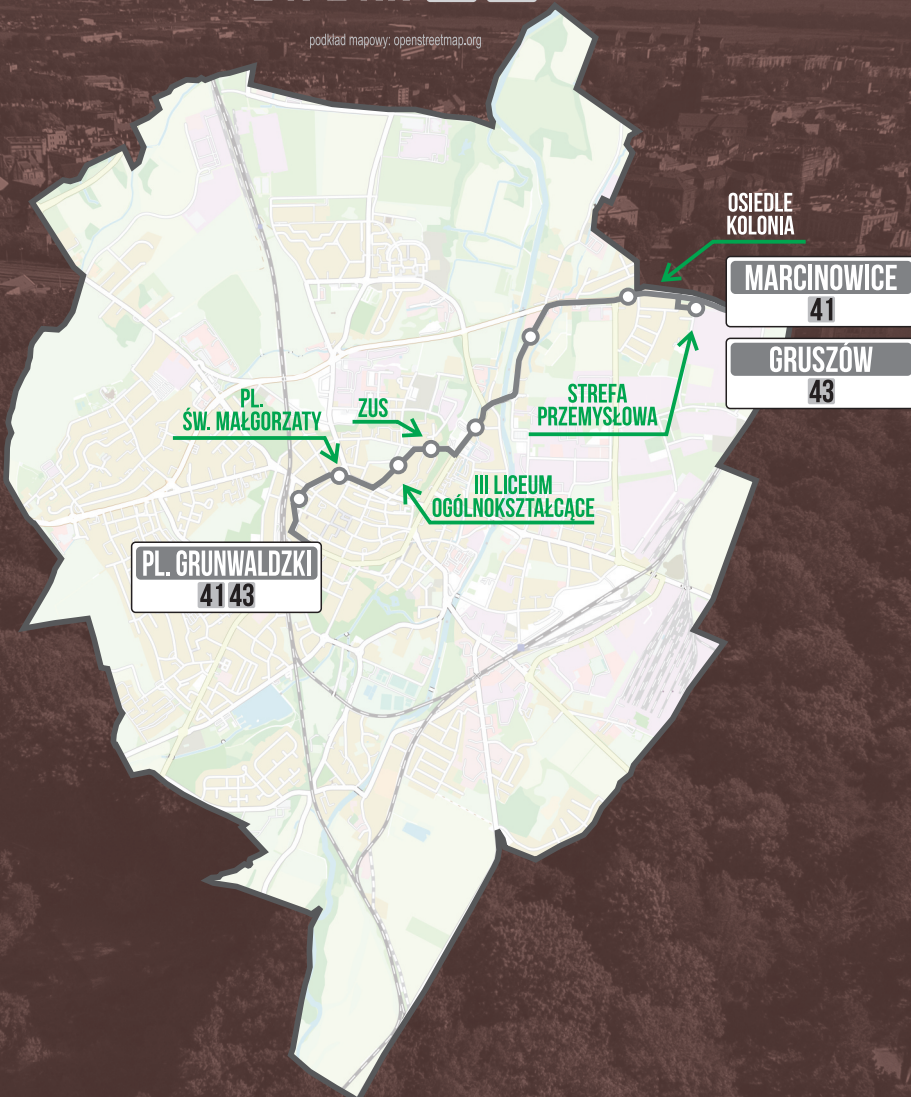
PL. GRUNWALDZKI > MUZEALNA > PL. ŚW. MAŁGORZATY > 1 MAJA > WROCŁAWSKA > PL. MICHAŁA DRZYMAŁY > WESTERPLATTE > ŚLĄSKA > BYSTRZYCA DOLNA > BURKATÓW > BYSTRZYCA GÓRNA > LUBACHÓW

KURSY WARIANTOWE: PL. GRUNWALDZKI > MUZEALNA > PL. ŚW. MAŁGORZATY > 1 MAJA > WROCŁAWSKA > PL. MICHAŁA DRZYMAŁY > WESTERPLATTE > BYSTRZYCKA > KRASZOWICKA > PRZYJAŹNI > SŁOWIAŃSKA > ŚLĄSKA > BYSTRZYCA DOLNA > BURKATÓW > BYSTRZYCA GÓRNA > LUBACHÓW



# LINIE NR 41 43

podkład mapowy: openstreetmap.org

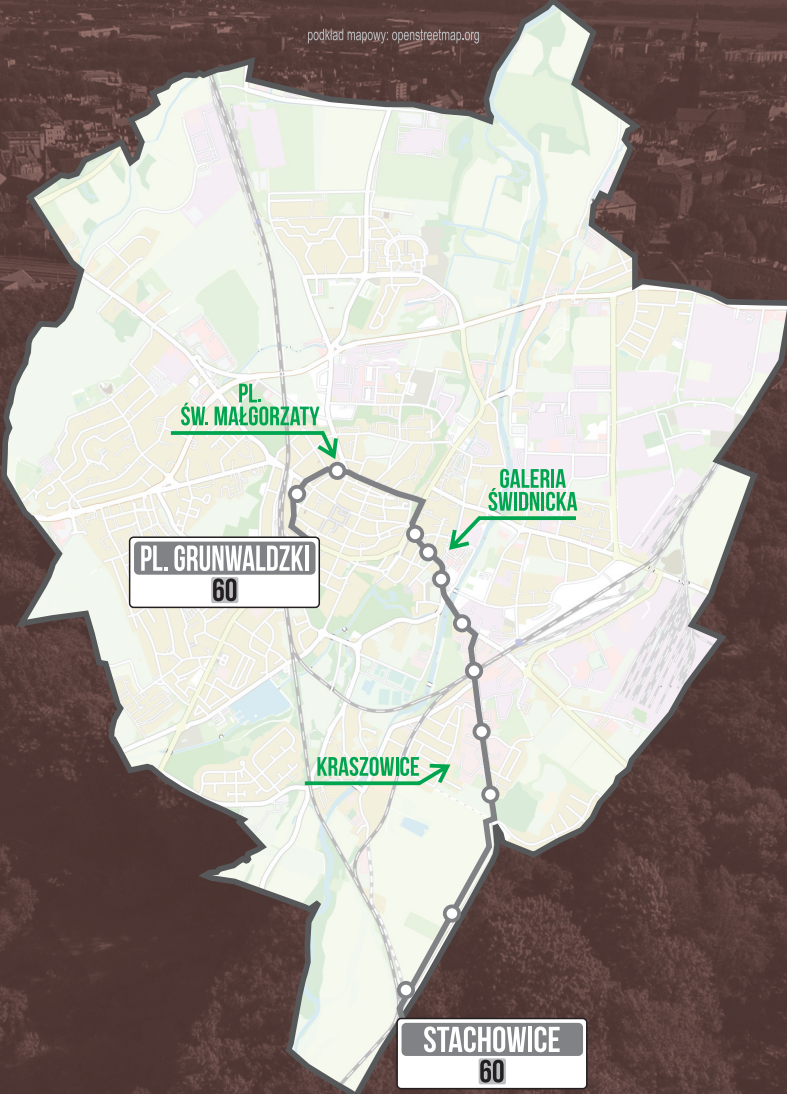


LINIA 41: PL. GRUNWALDZKI > MUZEALNA > PL. ŚW. MAŁGORZATY > 1 MAJA > KOŚCIELNA > SAPERÓW > WROCŁAWSKA > SZARYCH SZEREGÓW > PSZENNO > KĄTKI > ZEBRZYDÓW > MARCINOWICE  
LINIA 43: PL. GRUNWALDZKI > MUZEALNA > PL. ŚW. MAŁGORZATY > 1 MAJA > KOŚCIELNA > SAPERÓW > WROCŁAWSKA > SZARYCH SZEREGÓW > PSZENNO > WILKÓW > NIEGOSZÓW > PANKÓW > ŚMIAŁOWICE > KLECIN > KRASKÓW > GOLA ŚWIDNICKA > SZCZEPANÓW > MARCINOWICE > STEFANOWICE > GRUSZÓW



# LINIA NR 60

podkład mapowy: openstreetmap.org



PL. GRUNWALDZKI > MUZEALNA > PL. ŚW. MAŁGORZATY > 1 MAJA > WROCŁAWSKA >  
PL. MICHAŁA DRZYMAŁY > WESTERPLATTE > BYSTRZYCKA > OPOCZKA > BOJANICE >  
LUTOMIA DOLNA > LUTOMIA GÓRNA > STACHOWICE



MIASTO ŚWIDNICA | SCHEMAT KOMUNIKACJI MIEJSKIEJ

# SCHEMAT LINII MIEJSKICH

